

تم تحميل وعرض المادة من

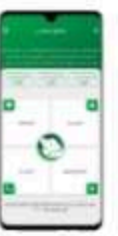
منهجي

mnhaji.com



موقع منهجي منصة تعليمية توفر كل ما يحتاجه المعلم
والطالب من حلول الكتب الدراسية وشرح للدروس
بأسلوب مبسط لكافة المراحل التعليمية وتوازيح
المناهج وتحاضير وملخصات ونماذج اختبارات وأوراق
عمل جاهزة للطباعة والتحميل بشكل مجاني

حمل تطبيق منهجي ليصلك كل جديد



الدراسات الاجتماعية



وزارة التعليم
Ministry of Education

خرائط مفاهيم وملخص الدراسات الاجتماعية الصف الخامس الابتدائي الفصل الدراسي الثالث

اسم الطالبة /

إعداد / عبير محمد الشهراني

تاريخ الخريطة وتطورها

الخريطة هي : صورة مصغرة لسطح الارض او جزء منه وتوضح (الظواهر الطبيعية والبشرية)

تاريخ الخريطة

عرفت الخريطة قبل الكتابة وبعد معرفة الكتابة اخذ نقشها على الطين والخشب وجلود الحيوانات حتى يسهل نقلها وحفظها

أوائل رسم الخريطة

الإدريس في (كتاب نزهة المشتاق في اختراق الآفاق)	المسلمون
العراق	البابليون
مصر	الفراعنة

الفرق بين الخريطة الرقمية والورقية

استعمال الخريطة الرقمية أسهل من الورقية	
لا تحدث بسهولة الخريطة الورقية	تحدث الرقمية بسهولة
لا يمكن التحكم في الخريطة الورقية بدقة	يمكن التحكم في الخريطة الرقمية

- ✓ تتولى هيئة المساحة الجيولوجية السعودية انتاج الخرائط الجيولوجية
- ✓ تتولى هيئة المساحة العامة انتاج الخرائط الرقمية لوطني

توزع السكان غير منتظم بل متفاوت من قارة الى اخر ومن دولة لأخرى
يسكن في قارة آسيا نحو ٦٠٪ من سكان العالم

أهمية العناية بتوزيع السكان

توفير الخدمات للسكان / التخطيط للتنمية وتحقيقها

يتركز سكان في المناطق التي يوجد بها انهار وتنخفض السكان في المناطق



✓ يكثر السكان في السهول والهضاب بسبب سهولة التنقل وسهولة البناء
وشق الطرق واعتدال المناخ

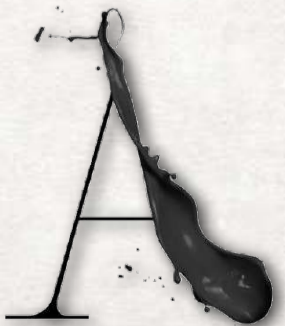
✓ وينخفض السكان في الجبال والمرتفعات الشاهقة بسبب وعورة
المساكن وبرودة المناخ وصعوبة البناء .

✓ ترتفع الكثافة السكانية في السواحل البحرية وقرب الأنهار بسبب

١/ للزراعة وصيد السمك

٢/ للعمل في الموانئ والمواصلات البحرية

للمعمل في محطات توليد الطاقة



العوامل المؤثرة على توزيع السكان

عوامل بشرية

عوامل طبيعية

الأنشطة الاقتصادية

زراعي وتجاري وصناعي

النشاط السياسي

الحروب والنزاعات

جبال
سهول وصحاري
هضاب

التضاريس

حار- الصحاري يقل عدد السكان
بارد - المناطق القطبية - يقل عدد السكان
معتدل - يكثر عدد السكان

المناخ

الموارد المتجددة مثل النباتات والحيوانات
الموارد الغير متجددة مثل النفط والحديد

الموارد

مياة عذبة / الأنهار
مياة مالحة / مثل البحار

المياة

توزيع السكان (العوامل الطبيعية : المناخ والموارد)

المناخ
تتنوع المناطق المناخية بين
حارة ومعتدلة وباردة



اسباب ارتفاع الكثافة السكانية في المناطق ذات مناخ معتدل

1 سهولة التكيف معها

2 غير مكلفة اقتصادياً

3 تنوع المحاصيل الزراعية

اسباب انخفاض الكثافة السكانية في المناطق ذات مناخ قاسي

1 قلة الامطار وقلة المحاصيل الزراعية .

2 مكلفة اقتصادياً (الحاجة تبريد وتدفئة)

3 صعوبة التكيف معها (ارتفاع درجة حرارة او شدة البرودة)

يسكن اكثر من ٨٠٪ من سكان العالم في المناطق التي تكون درجة الحرارة والرطوبة معتدلة .
الموارد الطبيعية

/ كل ما وجد الله بالطبيعية لتلبية احتياجات الانسان وبناء حضارته .

الموارد الطبيعية غير المتجددة	الموارد الطبيعية المتجددة
تتضمن الموارد الموجودة في الطبيعة بمقادير ثابتة	يتجدد ذاتياً بتدبير من الله
الحديد، الفحم الحجري النفط	ضوء الشمس، النباتات، الحيوانات، الرياح

<https://wordwall.net/ar/resource/7547441>

توزيع السكان (العوامل الطبيعية)

<https://wordwall.net/ar/resource/10204535>



مصادر المياه في وطني

المياه
البحر المحلاة



المياه البحر
المنقاه من الأملاح



محطات التحلية

المياه
الجوفية



المياه التي باطن
الارض



آبار المدينة المنورة

المياه
السطحية



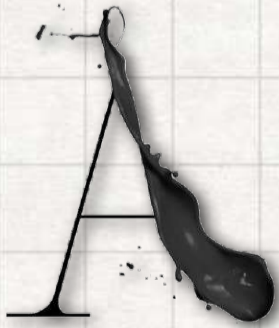
المياه التي تجري
على سطح الارض



مياه الأودية

✓ مياه الصرف الصحي في ري الحدائق والمنتزهات وبعض الأغراض الصناعية

المحافظة على الثروة المائية



- ✓ تجنب رمي النفايات
- ✓ الاقتصاد في استهلاك المياه
- ✓ توعية الآخرين بأهمية الماء

النبات الطبيعي في وطني

نباتات معمرة

نباتات حولية

مثال الطلح السمر
الغضا

تنمو بعد سقوط
الأمطار
مثال الاقحوان

العوامل المؤثرة في النبات الطبيعي

✓ التضاريس { بيئة جبلية العرعر / بيئة الأودية الطلح / بيئة الصحاري الغضا / بيئة السهول العرفج }

✓ المناخ { الأمطار / الحرارة }

✓ التربة { تعمل لتثبيت النباتات }

✓ سبب تنوع النبات الطبيعي في وطننا نتيجة تنوع التضاريس



الثروة الحيوانية

أنواع الحيوانات - الإبل - الدجاج - الأبقار - الأغنام

فوائد الثروة الحيوانية

- 1 سد احتياج السكان
- 2 مصدر للغذاء للإنسان
- 3 يمكن الاستفادة منها في بعض الصناعات

أسباب قلة الثروة الحيوانية

- 1 ذبح إناث الحيوانات .
- 2 الهجرة للمدن وتوفر فرص عمل أخرى
- 3 قلة الغطاء النباتي
- 4 استهلاك الضخم للحيوانات

الفرق بين اللحوم البيضاء والحمراء

اللحوم البيضاء	اللحوم الحمراء
السمك	الأبقار
الدواجن	الأغنام - الإبل

اللحوم البيضاء أفضل لان اقل في نسبة الدهون

✓ من الصناعات القائمة على الثروة الحيوانية صناعة الجلود وصناعة المواد الغذائية والحليب والألبان والأجبان .



النفط والمعادن

حقول النفط في وطني

البحرية
مثل حقل السفانية

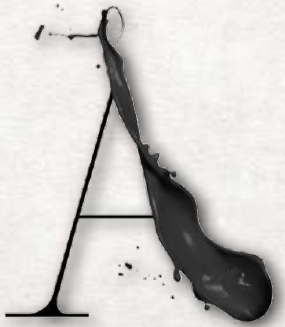
البرية
مثل حقل الغوار

يوجد حقول النفط في المنطقة الشرقية - الدمام

اكتشف النفط ١٣٥٧ في عهد الملك عبدالعزيز

النحاس - الحديد -
الذهب - الفضة .

اهم
المعادن





الزراعة والرعي

من أهم الأنشطة الاقتصادية

صيد الأسماك

الخدمات

التجارة

الصناعة

الرعي

الزراعة





الصناعة والتجارة والخدمات

الصناعة/ هي تحويل مواد الخام الأولية (زراعية .حيوانية .معدنية) من حالتها الأولية الى منتج اكثر فائدة للاستهلاك (بضائع وسلع)

فوائد الصناعة

- ◆ توفير ما يحتاج إليه السَّكان من المواد المختلفة.
- ◆ توفير فُرص العمل لعدد كبير من السُّكان.
- ◆ الحصول على الأموال ببيع السلع وتسويقها.
- ◆ تحقيق تقدُّم اقتصادي للوطن.

مقومات الصناعة



التجارة

هي حركة البيع والشراء لمختلف أنواع السلع المحلية والمستوردة

صادرات وطني ووارداته

- ◆ الصادرات: ومنها (النفط خاما ومكرِّرا، والتمور والمنتجات المحلية).
 - ◆ الواردات: ومنها (الآلات، ووسائل النقل، والأجهزة الكهربائية، والمواد الغذائية).
 - ◆ الميزان التجاري: هو الفرق بين قيمة صادرات الدولة وقيمة وارداتها.
- وتحرص حكومة وطني المملكة العربية السعودية على أن تكون قيمة الصادرات أعلى من قيمة الواردات؛ ليصبح الميزان التجاري في مصلحة الوطن.

الدراسات الاجتماعية



وزارة التعليم
Ministry of Education

طالبائي الرائعون

أنتم السعادة والفرحة ، سعدت
بتدريسكم وافخر بكم ...

لا تنسوني من دعواتكم

معلماتكم أ / عبير محمد الشهراني

الفصل الدراسي الثالث	مادة الاجتماعيات للصف الخامس الابتدائي
فهد العنزي، علي الرزقان	إعداد المعلم:

(هذه الأوراق للتدريب على الاختبار، ولا تغني عن الكتاب المدرسي)

اختر الإجابة الصحيحة من بين الخيارات :

قدم الإدريسي أول خريطة عالمية في كتابه :		
<input type="radio"/> كتاب روجر	<input checked="" type="radio"/> نزهة المشتاق في اختراق الأفاق	<input type="radio"/> أنس المنهج وحدائق الفرج
أكبر حقل نفط في العالم هو :		
<input type="radio"/> الحرمية	<input checked="" type="radio"/> الغوار	<input type="radio"/> الحواء
خريطة المملكة العربية السعودية تركز فقط في :		
<input type="radio"/> الدول العربية	<input checked="" type="radio"/> المملكة العربية السعودية فقط	<input type="radio"/> كل العالم
تستعمل مياه الصرف الصحي المعالجة في :		
<input checked="" type="radio"/> ري المنتزهات	<input type="radio"/> الشرب	<input type="radio"/> الاستحمام
ترتفع الكثافة السكانية في مكة المكرمة بسبب :		
<input type="radio"/> المناخ	<input checked="" type="radio"/> المشاعر المقدسة	<input type="radio"/> النشاط السياسي
..... هي إحدى مقومات الحياة ومن صفاتها مقاومة الجفاف.		
<input type="radio"/> المزارع	<input type="radio"/> المنتزهات	<input checked="" type="radio"/> النباتات المعمرة
تقع على ساحل البحر الأحمر لتكون مركز لاستقبال الحجاج :		
<input checked="" type="radio"/> جدة	<input type="radio"/> نيويورك	<input type="radio"/> بغداد
من أمثلة المياه الجوفية :		
<input type="radio"/> الأنهار	<input type="radio"/> البحار	<input checked="" type="radio"/> العيون
تنقسم الموارد الطبيعية إلى :		
<input checked="" type="radio"/> متجددة وغير متجددة	<input type="radio"/> متجددة فقط	<input type="radio"/> غير متجددة فقط
ينمو نبات التين الشوكي في البيئة :		
<input type="radio"/> الرملية	<input checked="" type="radio"/> الجبلية	<input type="radio"/> الأودية
النزاعات والحروب من أهم العوامل في توزيع :		
<input type="radio"/> الزراعة	<input checked="" type="radio"/> السكان	<input type="radio"/> الصناعة
الزراعة في صدارة الأنشطة :		
<input type="radio"/> الرياضية	<input checked="" type="radio"/> الاجتماعية	<input checked="" type="radio"/> الاقتصادية
أعالي الجبال الشاهقة :		
<input checked="" type="radio"/> تخلو من السكان	<input type="radio"/> مأهولة بالسكان	<input type="radio"/> متوسطة السكان
من فوائد الصناعة :		
<input type="radio"/> توفير الأراضي	<input checked="" type="radio"/> توفير فرص العمل	<input type="radio"/> توفير المزارع
تنقسم المياه إلى :		
<input type="radio"/> ثلاثة أقسام	<input checked="" type="radio"/> قسمين	<input type="radio"/> أربعة أقسام

..... عبارة عن حركة البيع والشراء لكافة أنواع السلع:		
<input type="radio"/> الرعي	<input type="radio"/> الزراعة	<input checked="" type="radio"/> التجارة
زيادة كثافة السكان في المناطق ذات التربة الخصبة:		
<input checked="" type="radio"/> لأنها تساعد على الزراعة	<input type="radio"/> لأنها تساعد على التجارة	<input type="radio"/> لأنها تساعد على الصناعة
من العوامل الطبيعية في توزيع السكان:		
<input type="radio"/> النشاط السياسي	<input checked="" type="radio"/> التضاريس	<input type="radio"/> النشاط الصناعي
قلة السكان في منطقة شمال ألاسكا بسبب أنها من المناطق :		
<input checked="" type="radio"/> الباردة	<input type="radio"/> الحارة	<input type="radio"/> الجبلية
..... هي رسم توضيحي مصغر لسطح الأرض او لجزء منه:		
<input type="radio"/> التضاريس	<input checked="" type="radio"/> الخريطة	<input type="radio"/> البحيرة
تزداد كثافة السكان في المناطق:		
<input type="radio"/> القطبية	<input checked="" type="radio"/> الساحلية	<input type="radio"/> الصحراوية
يسكن ٦٠٪ من سكان العالم في قارة:		
<input type="radio"/> أوروبا	<input checked="" type="radio"/> آسيا	<input type="radio"/> استراليا
تنخفض كثافة السكان في الربع الخالي بسبب :		
<input type="radio"/> ارتفاع رطوبة الجو	<input type="radio"/> كثرة مراكز التجارة والصناعة	<input checked="" type="radio"/> قلة الأمطار والمياه
يكثر عدد السكان في:		
<input type="radio"/> المناطق الصحراوية الجافة	<input checked="" type="radio"/> العواصم والمدن	<input type="radio"/> المناطق الباردة
تقع على نهر دجلة حيث وفرة المياه العذبة :		
<input type="radio"/> الدمام	<input checked="" type="radio"/> بغداد	<input type="radio"/> الكويت
من الموارد المتجددة:		
<input type="radio"/> الحديد	<input type="radio"/> النفط	<input checked="" type="radio"/> الرياح
من أسباب قلة العمل بحرفة الرعي:		
<input type="radio"/> الاكتفاء الذاتي	<input checked="" type="radio"/> توجه الايدي العاملة لأعمال أخرى	<input type="radio"/> انقراض الحيوانات
من المراحل التي يمر بها النفط:		
<input type="radio"/> التنقيب	<input type="radio"/> التكوير	<input checked="" type="radio"/> جميع ما سبق

ضع الفقرات التالية بما يناسبها فيما يلي :

[السقّانية - المادة الخام - النباتات الحولية - المياه السطحية - الخريطة - التضاريس]

- ١- المياه السطحية هي المياه التي تعلق سطح الأرض ولا تحتاج إلى جهد لاستخراجها.
- ٢- الخريطة رسم توضيحي مصغر لسطح الأرض او لجزء منه.
- ٣- السقّانية أكبر حقل نفطي في العالم.
- ٤- المادة الخام من أهم مقومات الصناعة.
- ٥- النباتات الحولية نباتات تنبت عقب موسم سقوط الأمطار.
- ٦- التضاريس من الأمور المساعدة في توزيع السكان.

ضع علامة صح او علامة خطأ فيما يلي:

(x)	أول من رسم خريطة عالمية صحيحة هو عمر بن الخطاب
(x)	يتركز سكان العالم في المناطق الصحراوية
(v)	الحديد من الموارد غير المتجددة
(x)	الخرائط الرقمية لا يمكن التحكم فيها
(v)	توزيع السكان في العالم غير منتظم
(x)	يتركز أكثر سكان العالم في قارة افريقيا
(v)	من مصادر المياه: الأمطار
(v)	من أسباب كثافة سكان السواحل البحرية: الزراعة، صيد الأسماك
(v)	أسست شركة أرامكو للعباية بالنفط والصناعة
(x)	تقل الكثافة السكانية في المناطق ذات المناخ المعتدل
(v)	من فوائد الصناعة: تحقيق تقدم اقتصادي
(v)	للتجارة نوعان: التجارة الداخلية والتجارة الخارجية
(v)	من أهم صادرات وطني: النفط والتمور
(v)	تنويع الأعلاف، من أساليب تنمية الثروة الحيوانية
(v)	النزاعات السياسية من أهم عوامل توزيع السكان
(v)	تركز رؤية المملكة ٢٠٣٠ على استثمار الموارد البشرية
(x)	حقول النفط في وطني حقول برية فقط
(v)	تنوع المناطق المناخية على سطح الأرض بين باردة وحارة ومعتدلة
(x)	ضوء الشمس من الموارد غير المتجددة
(v)	يسكن قارة استراليا من يقارب ١٪ من سكان العالم

ضع الرقم المناسب في العمود (أ) أمام العبارة المناسبة من العمود (ب) فيما يلي :

العمود (ب)		العمود (أ)	
حفر الآبار المنتجة	٥	من أسباب قلة الثروة الحيوانية	١
قلة الغطاء النباتي	١	من العوامل الطبيعية المؤثرة في توزيع السكان	٢
الحديد	٣	من الموارد الغير المتجددة	٣
المناخ	٢	أول من رسم خريطة صحيحة للعالم	٤
محمد الإدريسي	٤	من المراحل التي يمر بها صناعة النفط	٥

تم بحمد الله

وفقكم الله وسددكم

الوحدة السادسة: الخرائط والسكان

الدرس الأول : تاريخ الخرائط وتطورها

١ - رسم توضيحي مصغر لسطح الأرض أو لجزء منه يوضح الظواهر الطبيعية :

- الخريطة

٢ - الظواهر الطبيعية التي توضحها الخريطة مثل :

- الأنهار

٣ - الظواهر البشرية التي توضحها الخرائط مثل :

- الطرق

٤ - (نزهة المشتاق في اختراق الآفاق) كتاب للعالم المسلم :

- الإدريسي

٥ - العبارة الصحيحة من العبارات التالية :

- الخرائط الرقمية يمكن التحكم فيها وإظهار تمثيلها الحقيقي للواقع

٦ - تتولى إنتاج الخرائط الرقمية لوطني (المملكة العربية السعودية)

- الهيئة العامة للمساحة

٧ - تتولى إنتاج الخرائط الجيولوجية (طبقات الأرض)

- هيئة المساحة الجيولوجية السعودية

الدرس الثاني : السكان

٨ - نحو ٦٠ % من سكان العالم يسكنون في قارة :

- آسيا

٩ - ترتفع أعداد السكان في المناطق :

- الساحلية

١٠ - من العوامل الطبيعية المؤثرة في توزيع السكان في العالم :

الموارد الطبيعية

١١ - من الموارد البشرية المؤثرة في توزيع السكان في العالم :

- النشاط الاقتصادي

الدرس الثالث : توزيع السكان (العوامل الطبيعية ، التضاريس والمياه)

١٢ - من مصادر المياه المالحة على سطح الأرض :

- المحيطات

١٣ - من مصادر المياه العذبة على سطح الأرض :

- الأمطار

١٤ - مدينة تقع قرب البحر الأحمر وهي مركز لاستقبال الحجاج :

- جدة

١٥ - مدينة تقع قرب نهر دجلة حيث وفرة المياه العذبة :

- بغداد

١٦ - مدينة تقع غرب الأطلسي وهي مركز تجاري عالمي :

- نيويورك

الدرس الرابع : توزيع السكان (العوامل الطبيعية ، المناخ والموارد)

١٧ - تزداد الكثافة السكانية في المناطق :

- المعتدلة والمطيرة

١٨ - يسكن في المناطق التي تكون فيها الحرارة والرطوبة معتدلة أكثر من :

- ٨٠ %

١٩ - تقل الكثافة السكانية في المناطق :

القطبية

٢٠ - يبتعد الإنسان عن المناطق الاستوائية بسبب :

- الحرارة العالية

٢١ - تتنوع المحصولات الزراعية في المناطق :

- المعتدلة

٢٢ - من الموارد المتجددة :

- ضوء الشمس

٢٣ - من الموارد غير المتجددة :

- الحديد

٢٤ - تزداد كثافة السكان في المناطق ذات التربة :

- الخصبة

الدرس الخامس : توزيع السكان (العوامل البشرية)

٢٥ - الأعمال والمجهودات التي يؤديها الإنسان لتلبية احتياجاته الأساسية :

- النشاط الاقتصادي

٢٦ - يقوم على الزراعة وتربية الحيوانات وهو من أهم الأنشطة الأساسية في العالم وأقدمها

- النشاط الزراعي

٢٧ - يقوم على تبادل السلع والمنتجات ويشمل التجارة والخدمات :

- النشاط التجاري

٢٨ - هو تحويل الموارد الطبيعية إلى منتجات مفيدة للإنسان :

- النشاط الصناعي

٢٩ - ينتمي إلى النشاط الزراعي :

- زراعة القطن

٣٠ - ينتمي إلى النشاط الصناعي :

- صناعة الملابس

٣١ - ينتمي إلى النشاط التجاري :

- بيع الفواكه والخضراوات

الوحدة السابعة: الموارد الاقتصادية

الدرس السادس : المياه

٣٢ – المياه التي تملأ سطح الأرض ولا تحتاج إلى جهد لاستخراجها :

- المياه السطحية

٣٣ – المياه التي تخزن في باطن الأرض وتحتاج إلى جهد لاستخراجها :

- المياه الجوفية

٣٤ – المياه المنقاة من الأملاح والشوائب :

- مياه البحر المحلاة

٣٥ – المياه التي تغطي ٧٠ % من احتياجات المملكة هي :

- مياه البحر المحلاة

الدرس السابع : النبات الطبيعي

٣٦ – النباتات التي تنبت عقب موسم سقوط الأمطار تسمى :

- النباتات الموسمية

٣٧ – النباتات التي تعد إحدى مقومات الحياة ومقاومتها للجفاف :

- النباتات المعمرة

٣٨ – من أمثلة النباتات الحولية :

- السمح

٣٩ – من أمثلة النباتات المعمرة :

- الطلح

٤٠ – ليست من العوامل المؤثرة في نمو النبات الطبيعي :

- الآلات

٤١ – أهم العناصر المناخية المؤثرة في نوع النبات وكثافته :

- الأمطار

٤٢ – تعمل لتثبيت النباتات وتمدها بالعناصر الغذائية اللازمة لنموها :

- التربة

٤٣ - أبرز نباتات البيئة الجبلية :

- الزيتون البري

٤٤ - أبرز نباتات بيئة الأودية :

- السمر

٤٥ - أبرز نباتات بيئة الرمال :

- الأرتى

٤٦ - أبرز نباتات بيئة السهول الساحلية والسواحل :

- العرفج

الدرس الثامن : الثروة الحيوانية

٤٧ - من أسباب قلة الثروة الحيوانية في وطني :

- ضعف حرفة الرعي

٤٨ - من أساليب تنمية الثروة الحيوانية :

- كل ما سبق صحيح

الدرس التاسع : النفط والمعادن

٤٩ - أكبر حقل نفط بري في العالم :

- الغوار

٥٠ - أكبر حقل نفط بحري في العالم :

- السفانية

الدرس العاشر : الزراعة والرعي

٥١ - تتصدر الأنشطة الاقتصادية للسكان :

- الزراعة

٥٢ - ليست من المحاصيل الزراعية في وطني :

- الأرز

٥٣ - تنشط الزراعة في المناطق :

- الساحلية

٥٤ - تراجعت حرفة الرعي بسبب :

- كل ما سبق صحيح

الدرس الحادي عشر : الصناعة والتجارة والخدمات

٥٥ - تحويل المادة الخام الموجودة في الطبيعة إلى منتجات تلبي احتياجات الإنسان :

- الصناعة

٥٦ - ليست من مقومات الصناعة :

التربة

٥٧ - من أمثلة صناعة المعادن الثقيلة :

- الحديد والصلب

٥٨ - من أمثلة صناعة المواد الغذائية :

- التمور والزيوت

٥٩ - من أمثلة الصناعات الخشبية :

- الأثاث والسفن

٦٠ - من أمثلة صناعة مواد البناء :

- الاسمنت والطوب والبلاط

٦١ - حركة البيع والشراء لمختلف أنواع السلع المحلية والمستوردة :

- التجارة

٦٢ - بيع السلع والبضائع وشراؤها داخل الوطن :

- التجارة الداخلية

٦٣ - استيراد وتصدير السلع والبضائع بين الوطن ودول أخرى :

- التجارة الخارجية

٦٤ - من صادرات المملكة العربية السعودية :

- النفط

٦٥ - من واردات المملكة العربية السعودية :

- وسائل النقل

٦٦ - الفرق بين قيمة صادرات الدولة وقيمة وارداتها :

- الميزان التجاري

تقويم الوحدة الثامنة

٦٧ - المنتج الصناعي من الأسماك هو :

- المعلبات

٦٨ - المنتج الصناعي من النحاس هو :

- أواني الطبخ

٦٩ - المنتج الصناعي من الجلود هو :

- الحقائب

٧٠ - المنتج الصناعي من الحليب هو :

- الأيس كريم

٧١ - يعتبر التعليم :

- من الخدمات

٧٢ - المواد الخام :

- من مقومات الصناعة

٧٣ - التمور من :

- الصادرات